

**UCHWAŁA NR VI/102/19
RADY MIASTA KATOWICE**

z dnia 28 marca 2019 r.

w sprawie przystąpienia do sporządzenia zmiany „Studium uwarunkowań i kierunków zagospodarowania przestrzennego miasta Katowice” – II edycja

Na podstawie art. 18 ust. 2 pkt 15 ustawy z dnia 8 marca 1990 r. o samorządzie gminnym (Dz. U. z 2018 r. poz. 994 z późn. zm.) oraz art. 9 ust. 1 i art. 27 ustawy z dnia 27 marca 2003 r. o planowaniu i zagospodarowaniu przestrzennym (Dz. U. z 2018 r. poz. 1945 z późn. zm.)

**Rada Miasta Katowice
uchwała:**

§ 1. Przystąpić do sporządzenia zmiany „Studium uwarunkowań i kierunków zagospodarowania przestrzennego miasta Katowice” – II edycja, przyjętego uchwałą nr XXI/483/12 Rady Miasta Katowice z dnia 25 kwietnia 2012 roku:

- 1) dla obszarów, których granice zostały określone na załącznikach graficznych do niniejszej uchwały:
 - a) załącznik graficzny nr 1 – granica obszaru nr 1 położonego w rejonie Alei Wojciecha Korfa i ulicy Konduktorskiej,
 - b) załącznik graficzny nr 2 – granica obszaru nr 2 położonego w rejonie Alei Walentego Róźnieńskiego i ulicy Pod Młynem,
 - c) załącznik graficzny nr 3 – granica obszaru nr 3 obejmującego centralną część miasta,
 - d) załącznik graficzny nr 4 – granica obszaru nr 4 - terenów po kolejowych położonych w rejonie Osiedla im. Wincentego Witosa,
 - e) załącznik graficzny nr 5 – granica obszaru nr 5 położonego w rejonie ulic Feliksa Bocheńskiego i Upadowej,
 - f) załącznik graficzny nr 6 – granica obszaru nr 6 położonego w rejonie ulic Alpejskiej i Gen. Kazimierza Pułaskiego,
 - g) załącznik graficzny nr 7 – granica obszaru nr 7 położonego w rejonie Lotniska Muchowiec,
 - h) załącznik graficzny nr 8 – granica obszaru nr 8 położonego w rejonie ulicy Gospodarczej,
 - i) załącznik graficzny nr 9 – granica obszaru nr 9 położonego w rejonie ulicy Adama Asnyka,
 - j) załącznik graficzny nr 10 – granica obszaru nr 10 położonego w rejonie ulic Tadeusza Kościuszki i Armii Krajowej,
 - k) załącznik graficzny nr 11 – granica obszaru nr 11 położonego w rejonie ulicy Armii Krajowej;
- 2) obejmującej dostosowanie zapisów wynikających z przepisów odrębnych do obowiązujących przepisów prawa w zakresie górnictwa i lotnictwa, w granicach administracyjnych miasta.

§ 2. Załączniki graficzne wymienione w §1 pkt 1 stanowią integralną część niniejszej uchwały.

§ 3. Opracowanie i uchwalenie zmiany „Studium uwarunkowań i kierunków zagospodarowania przestrzennego miasta Katowice” – II edycja może następować częściami.

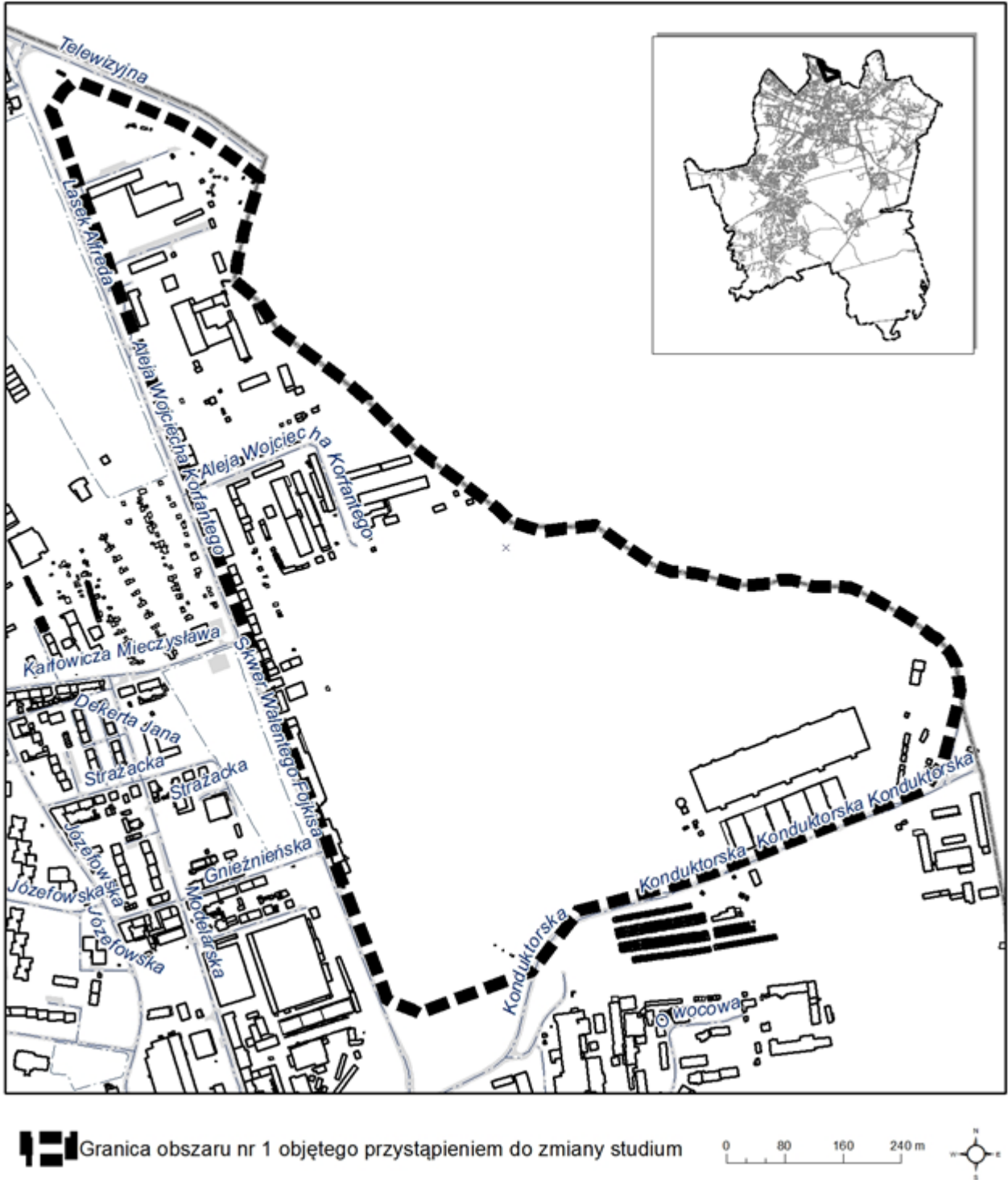
§ 4. Wykonanie uchwały powierzyć Prezydentowi Miasta Katowice.

§ 5. Uchwała wchodzi w życie z dniem podjęcia.

Przewodniczący Rady Miasta
Katowice

Maciej Biskupski

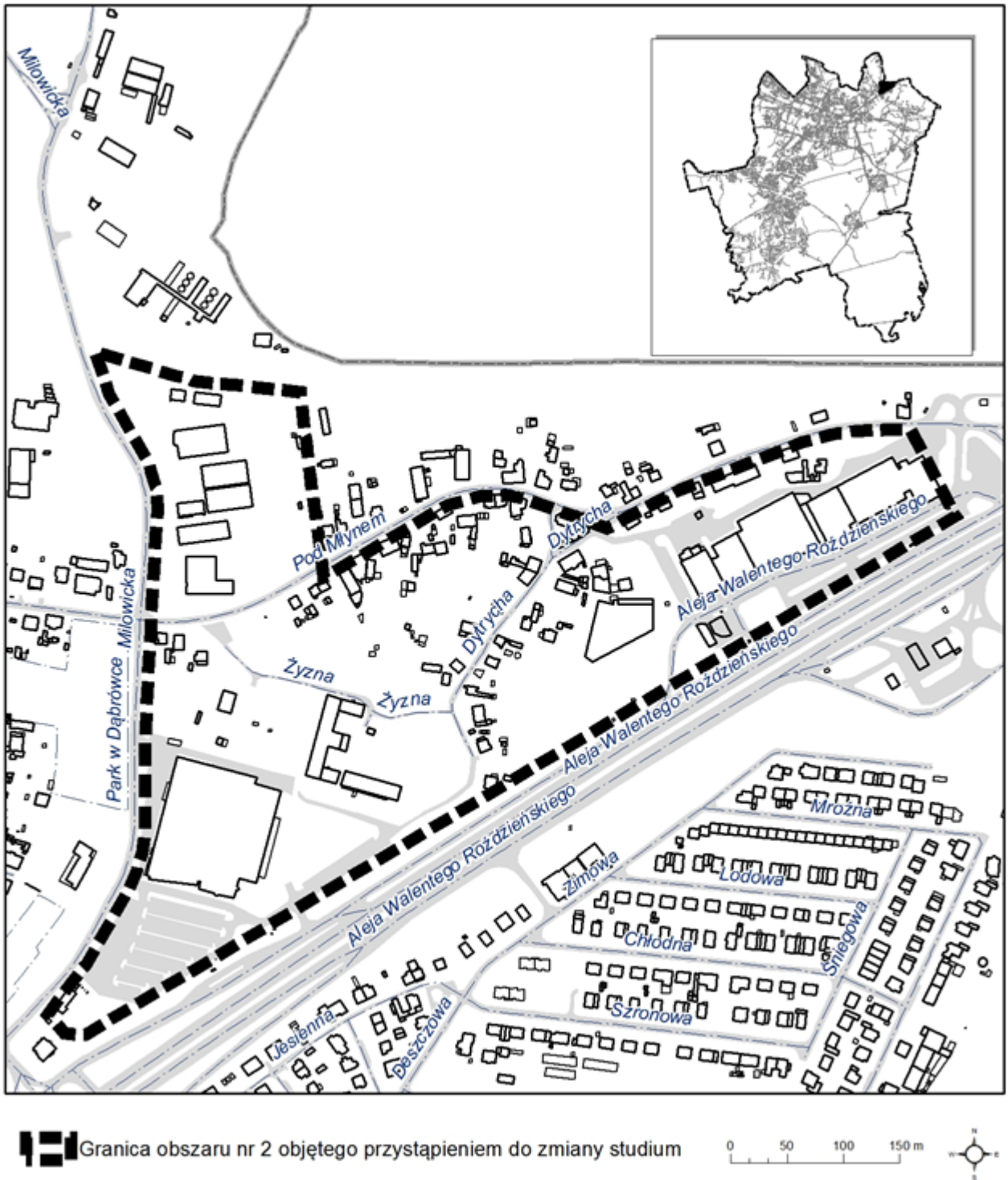
Załącznik Nr 1 do uchwały Nr VI/102/19
Rady Miasta Katowice
z dnia 28 marca 2019 r.



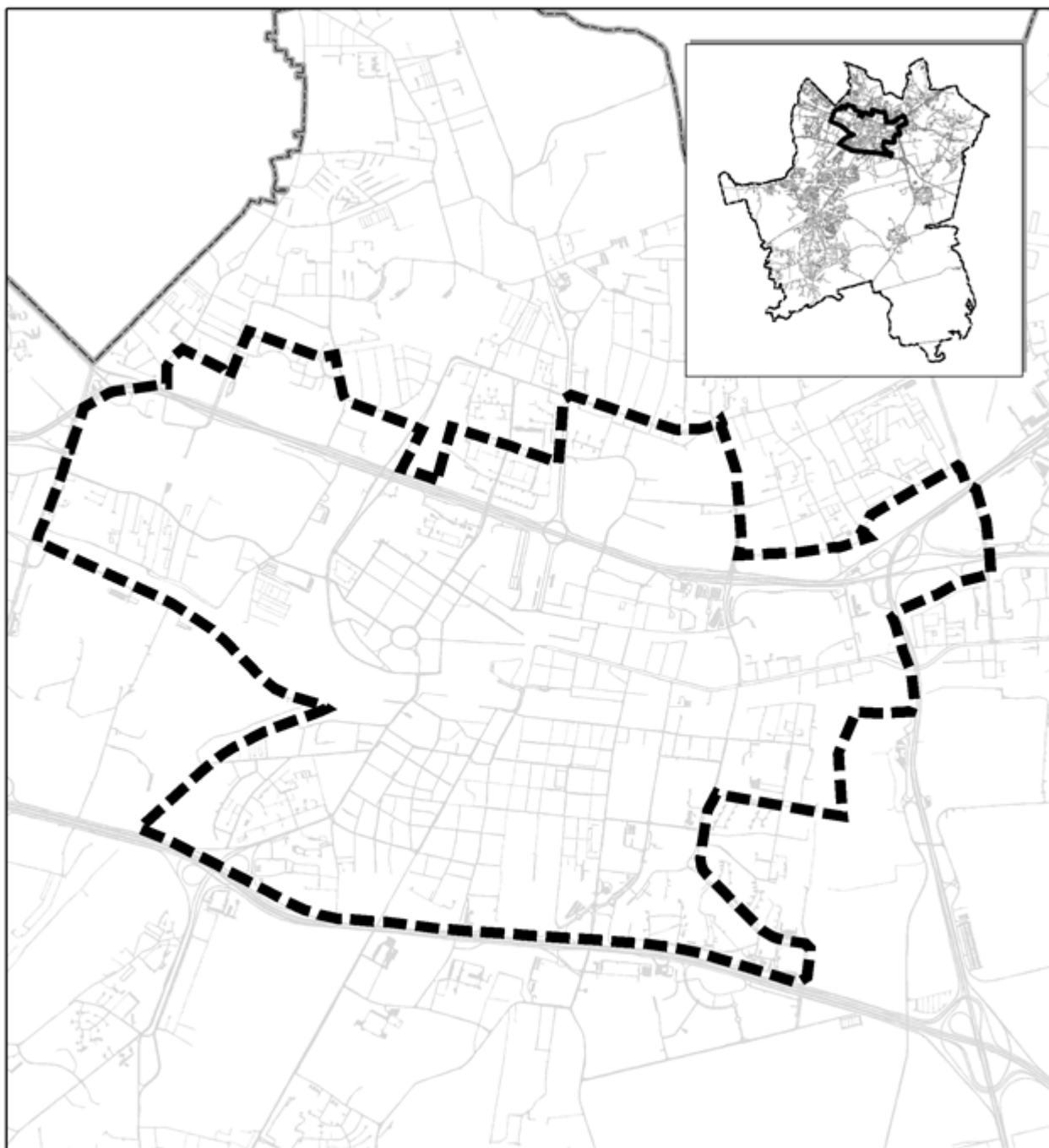
Załącznik Nr 2 do uchwały Nr VI/102/19

Rady Miasta Katowice

z dnia 28 marca 2019 r.



Załącznik Nr 3 do uchwały Nr VI/102/19
Rady Miasta Katowice
z dnia 28 marca 2019 r.



Granica obszaru nr 3 objętego przystąpieniem do zmiany studium

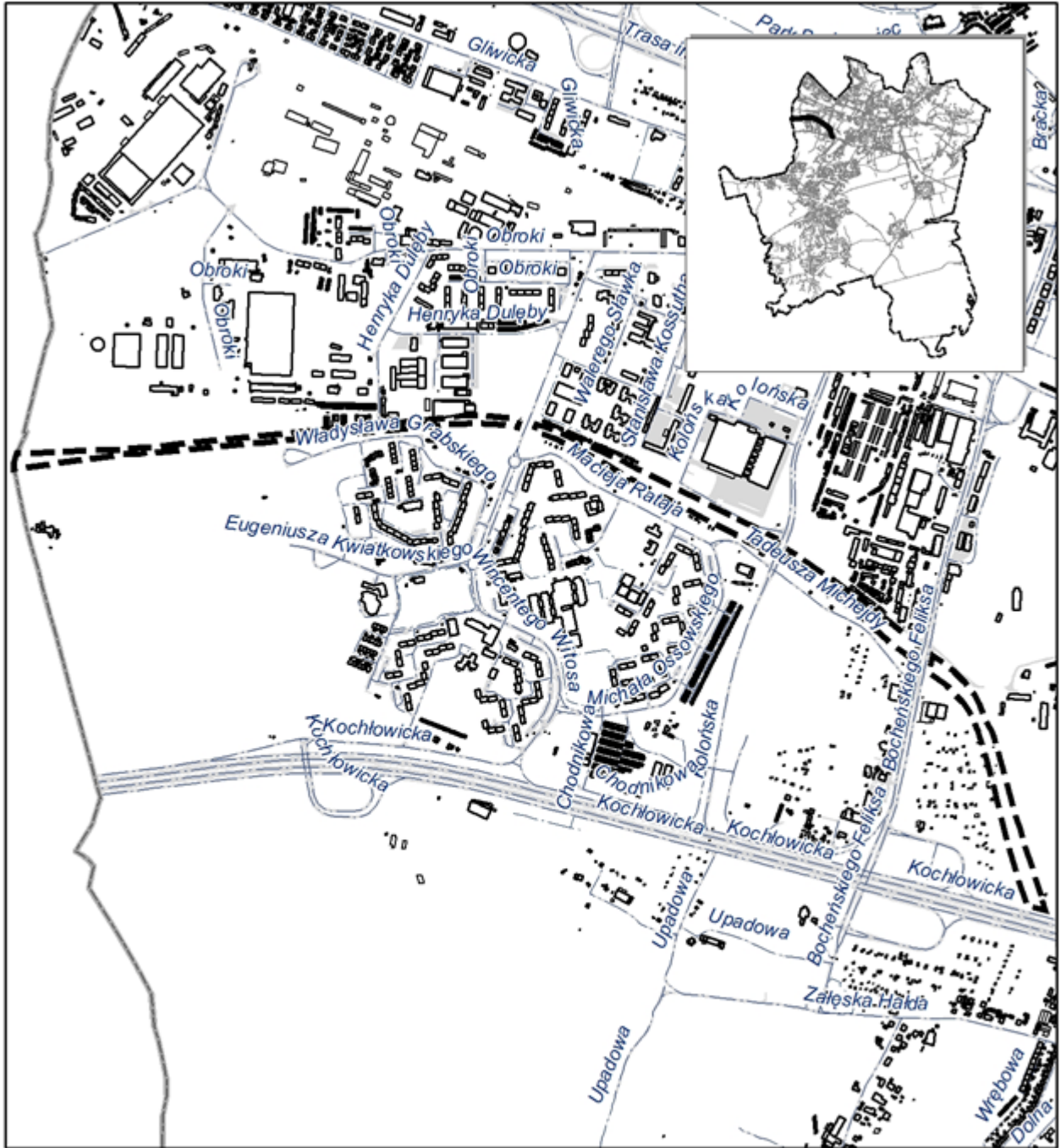
0 325 650 975 m



Załącznik Nr 4 do uchwały Nr VI/102/19

Rady Miasta Katowice

z dnia 28 marca 2019 r.

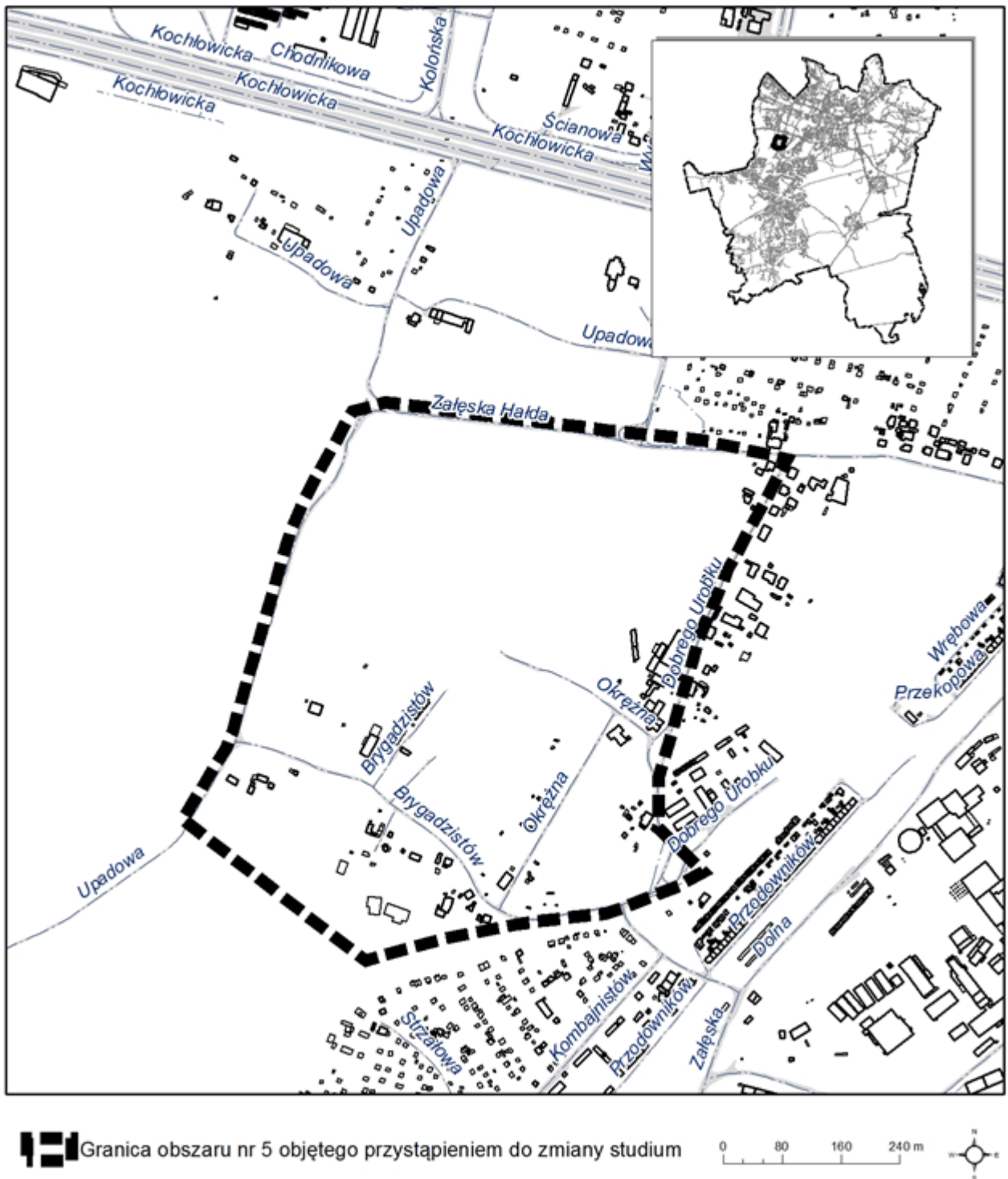


Granica obszaru nr 4 objętego przystąpieniem do zmiany studium

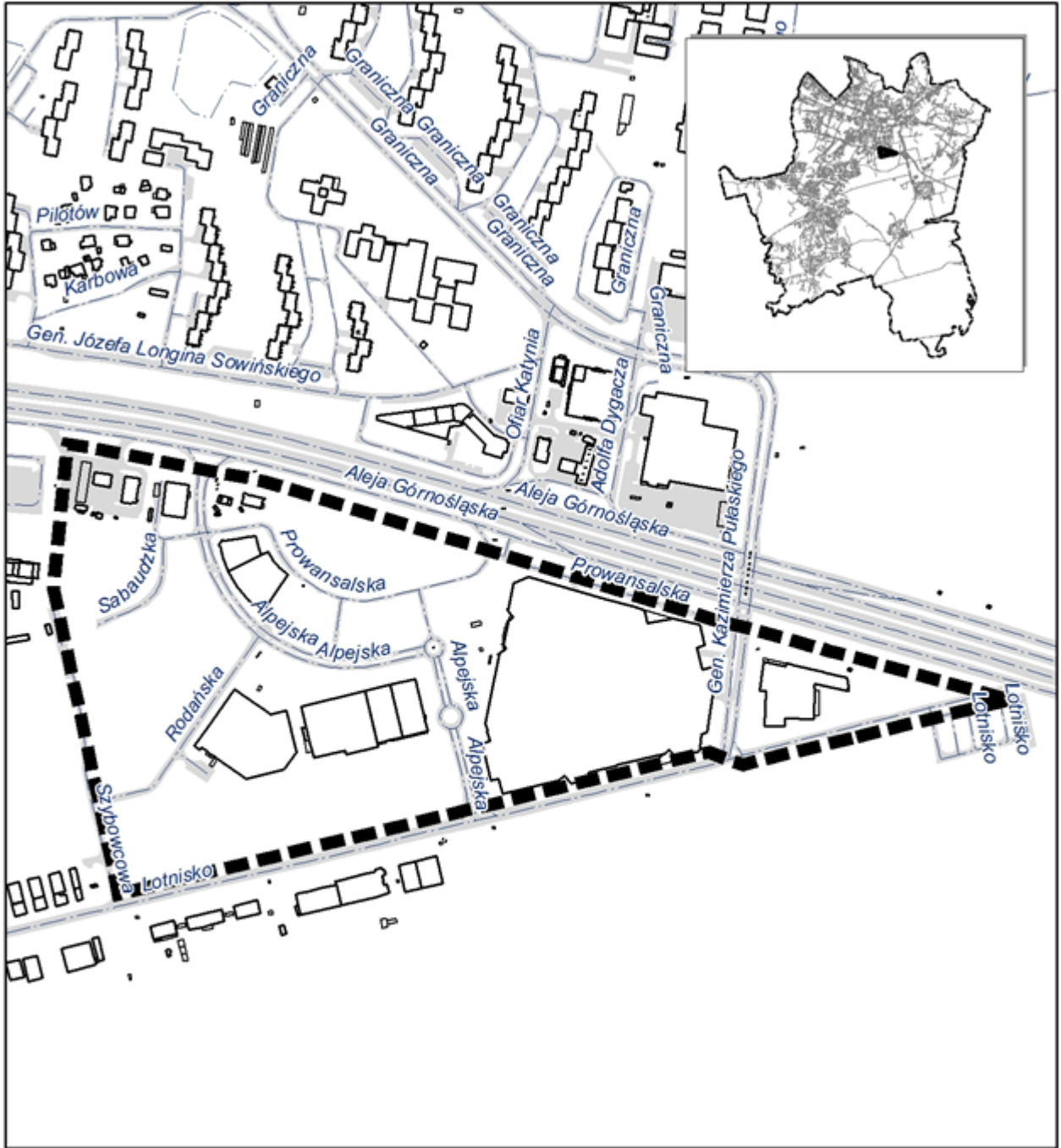
0 160 320 480 m




Załącznik Nr 5 do uchwały Nr VI/102/19
Rady Miasta Katowice
z dnia 28 marca 2019 r.



Załącznik Nr 6 do uchwały Nr VI/102/19
Rady Miasta Katowice
z dnia 28 marca 2019 r.

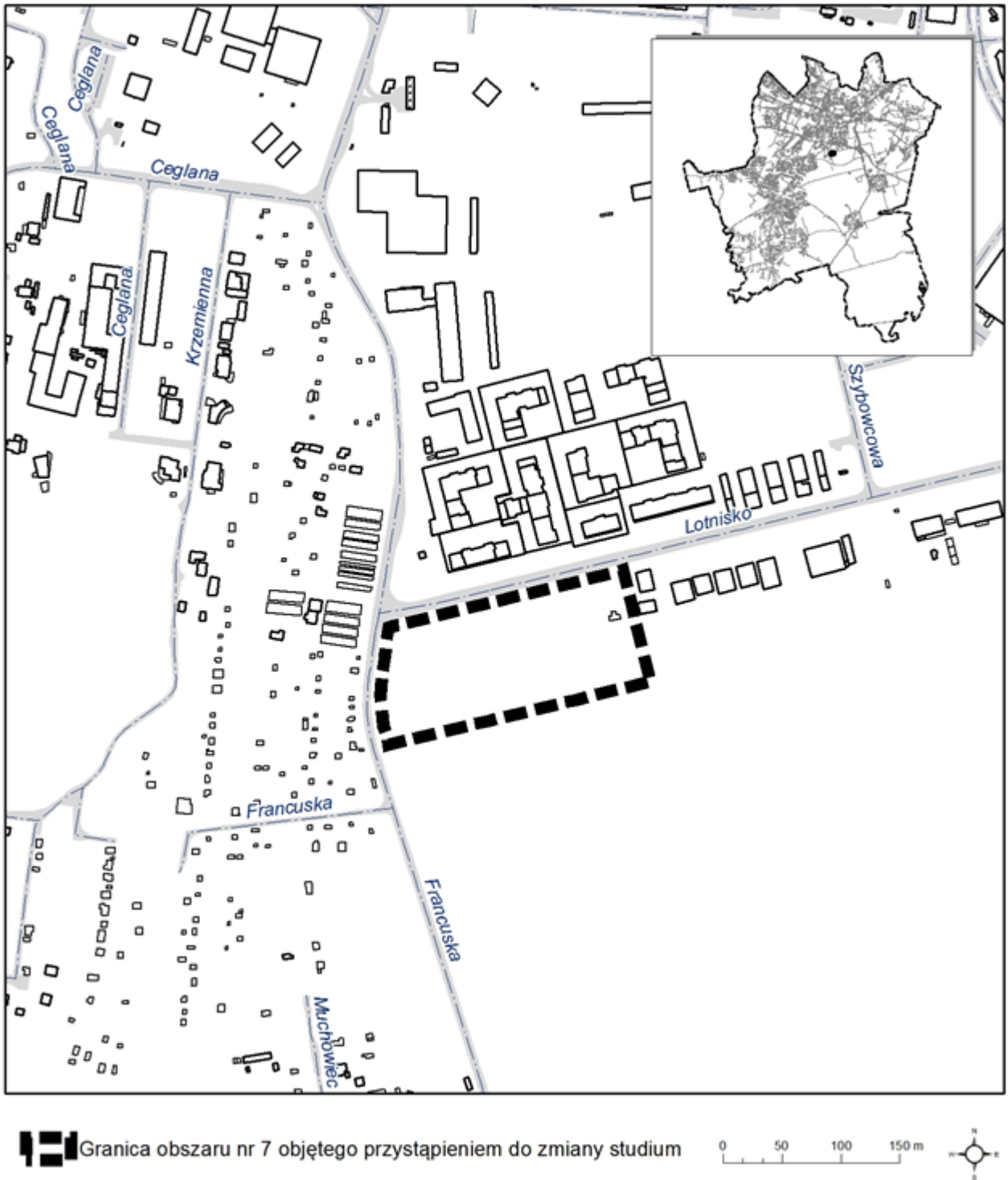


 Granica obszaru nr 6 objętego przystąpieniem do zmiany studium

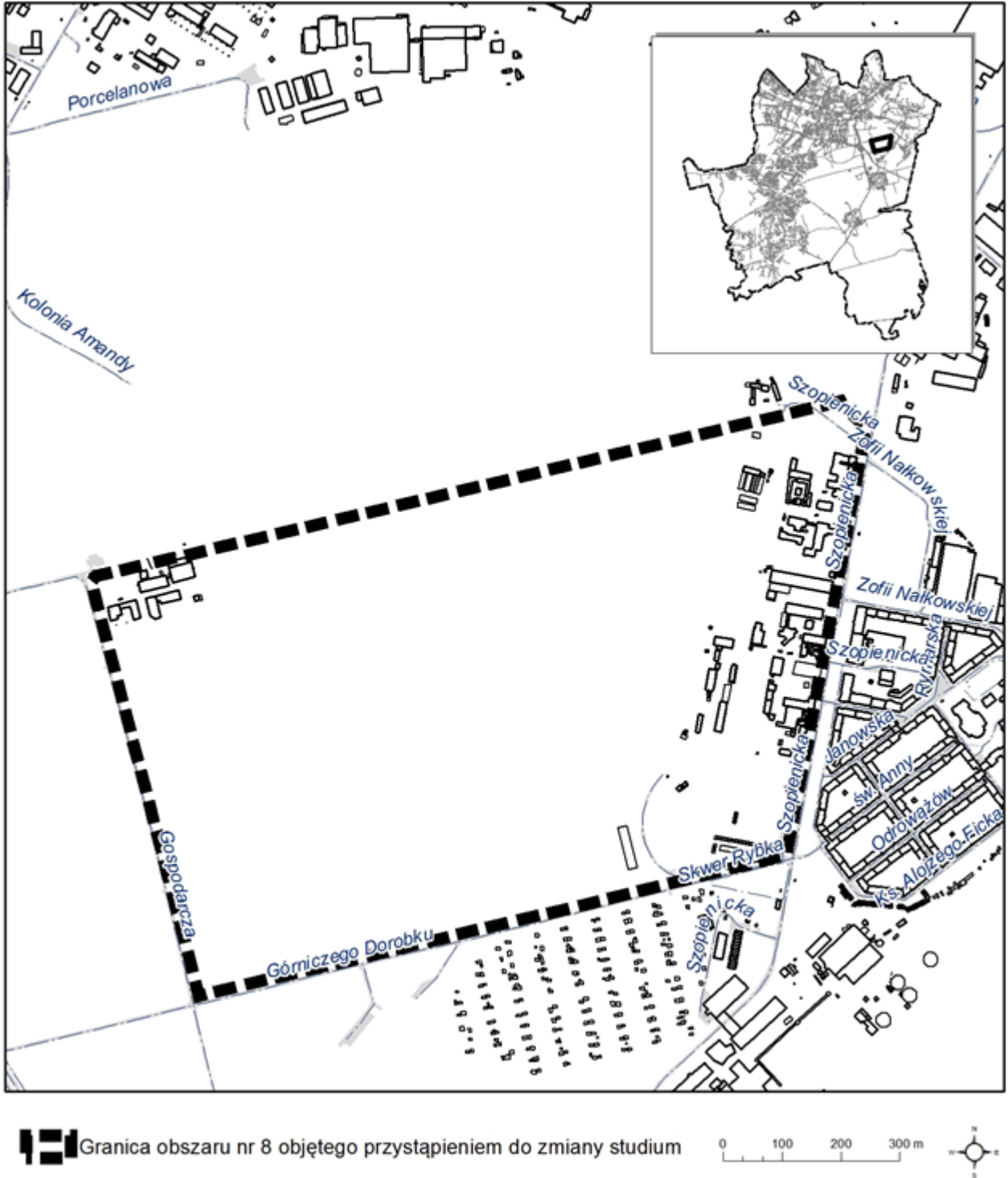
0 60 120 180 m



Załącznik Nr 7 do uchwały Nr VI/102/19
Rady Miasta Katowice
z dnia 28 marca 2019 r.



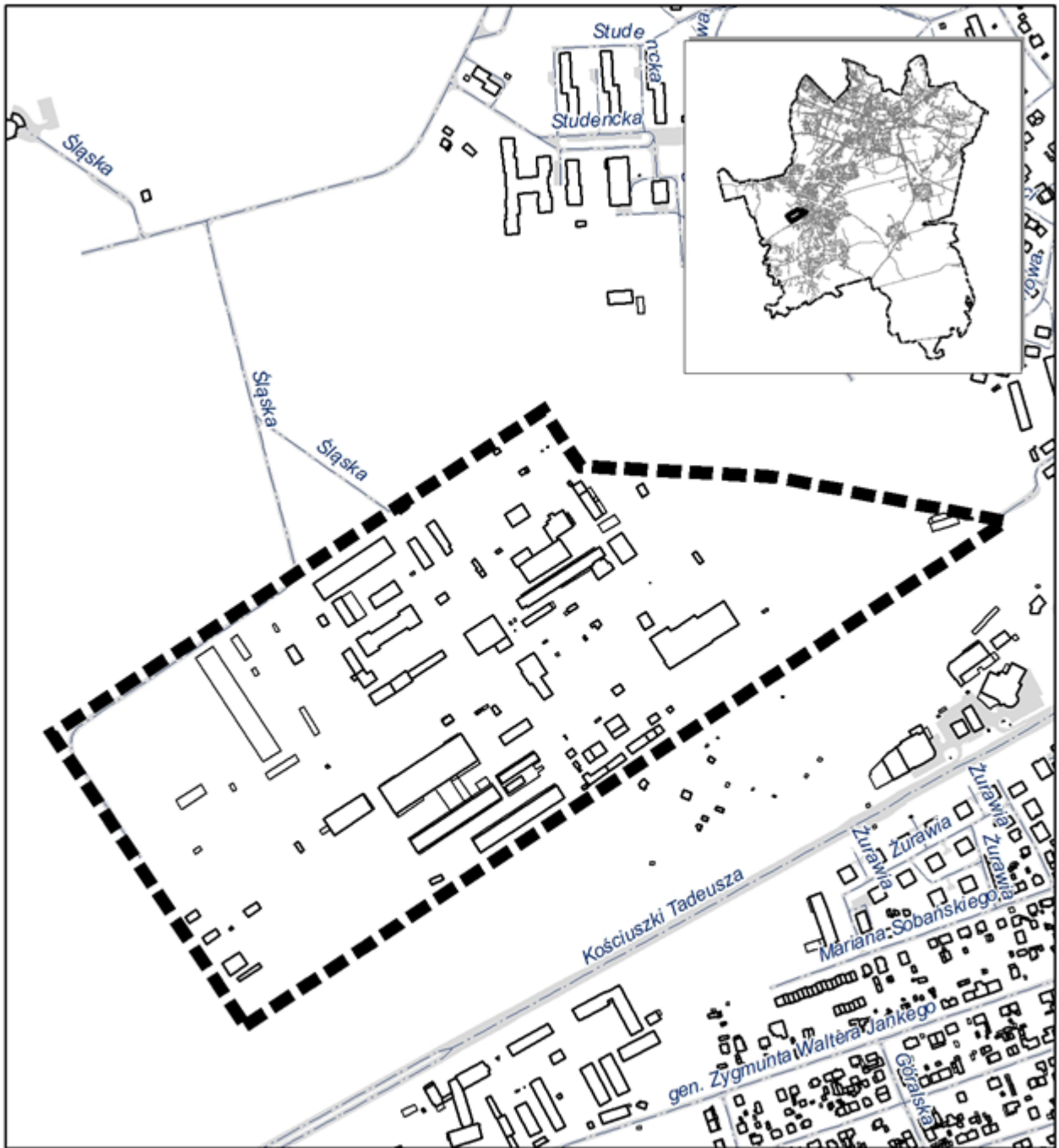
Załącznik Nr 8 do uchwały Nr VI/102/19
Rady Miasta Katowice
z dnia 28 marca 2019 r.



Załącznik Nr 9 do uchwały Nr VI/102/19

Rady Miasta Katowice

z dnia 28 marca 2019 r.



Granica obszaru nr 9 objętego przystąpieniem do zmiany studium

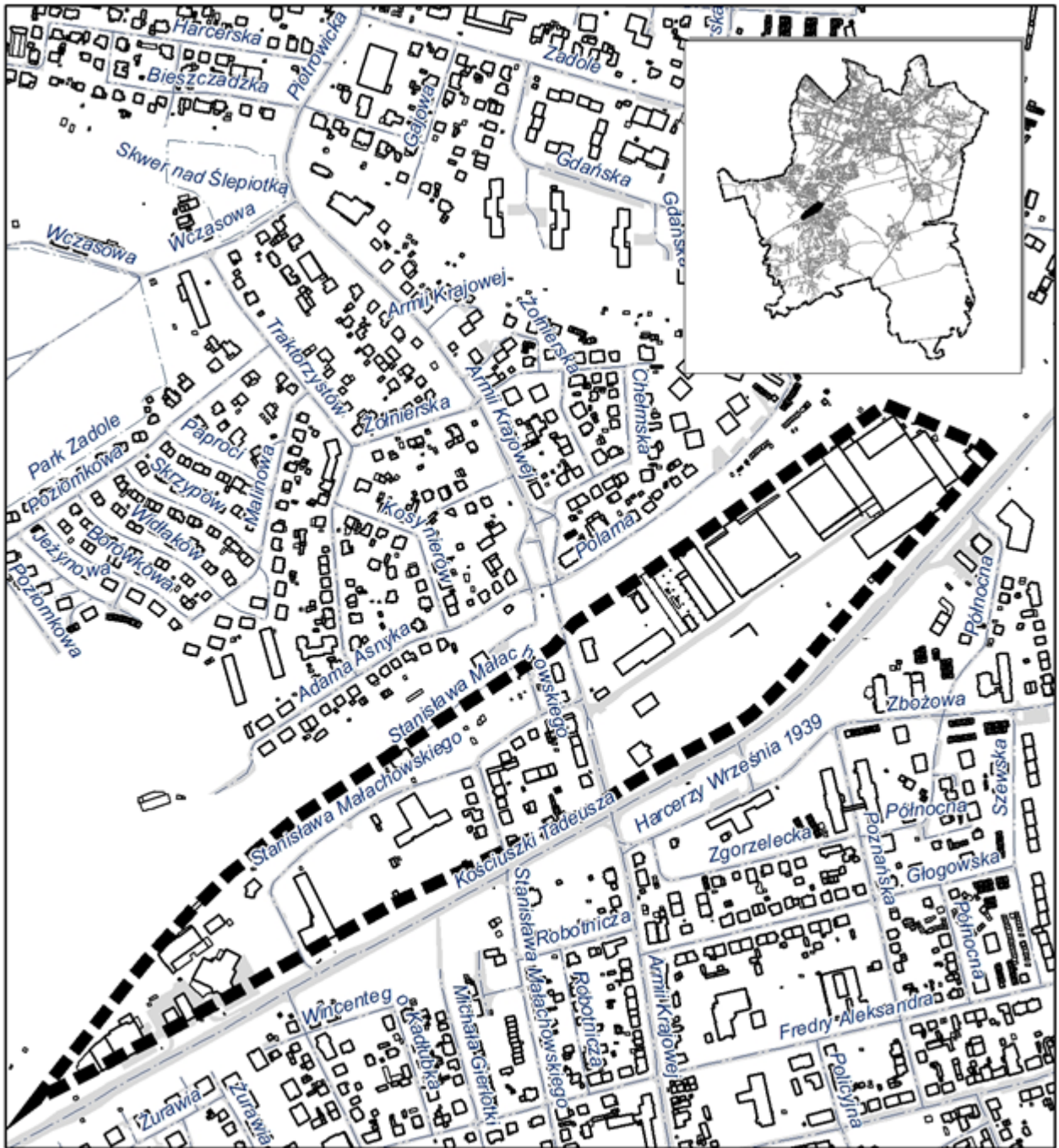
0 80 160 240 m



Załącznik Nr 10 do uchwały Nr VI/102/19

Rady Miasta Katowice

z dnia 28 marca 2019 r.



 Granica obszaru nr 10 objętego przystąpieniem do zmiany studium

0 75 150 225 m



Załącznik Nr 11 do uchwały Nr VI/102/19
 Rady Miasta Katowice
 z dnia 28 marca 2019 r.

