

**UCHWAŁA NR LXI/1286/23
RADY MIASTA KATOWICE**

z dnia 30 marca 2023 r.

**w sprawie przystąpienia do sporządzenia miejscowego planu zagospodarowania przestrzennego obszaru
położonego w rejonie ulicy Kuźnickiej w Katowicach**

Na podstawie art. 18 ust. 2 pkt 15 ustawy z dnia 8 marca 1990 r. o samorządzie gminnym (t.j. Dz. U. z 2023r., poz. 40) oraz art. 14 ust. 1 i 4 ustawy z dnia 27 marca 2003 r. o planowaniu i zagospodarowaniu przestrzennym (Dz. U. z 2022 r., poz. 503 z późn. zm.)

**Rada Miasta Katowice
uchwała:**

§ 1. Przystąpić do sporządzenia miejscowego planu zagospodarowania przestrzennego obszaru położonego w rejonie ulicy Kuźnickiej w Katowicach.

§ 2. Granice obszaru objętego przystąpieniem do sporządzenia miejscowego planu zagospodarowania przestrzennego przedstawiono na załączniku graficznym, stanowiącym integralną część niniejszej uchwały.

§ 3. Traci moc uchwała Nr XXXVI/754/09 Rady Miasta Katowice z dnia 26 stycznia 2009 r. w sprawie przystąpienia do sporządzenia miejscowego planu zagospodarowania przestrzennego dla obszaru obejmującego fragmenty terenów górniczych Katowickiego Holdingu Węglowego KWK „Wujek” i KWK „Halemba Wirek” położonego w rejonie ul. Panewnickiej w Katowicach wraz ze zmianą wprowadzoną uchwałą Nr L/1028/17 Rady Miasta Katowice z dnia 14 grudnia 2017 r. w części dotyczącej obszaru określonego w § 2 niniejszej uchwały.

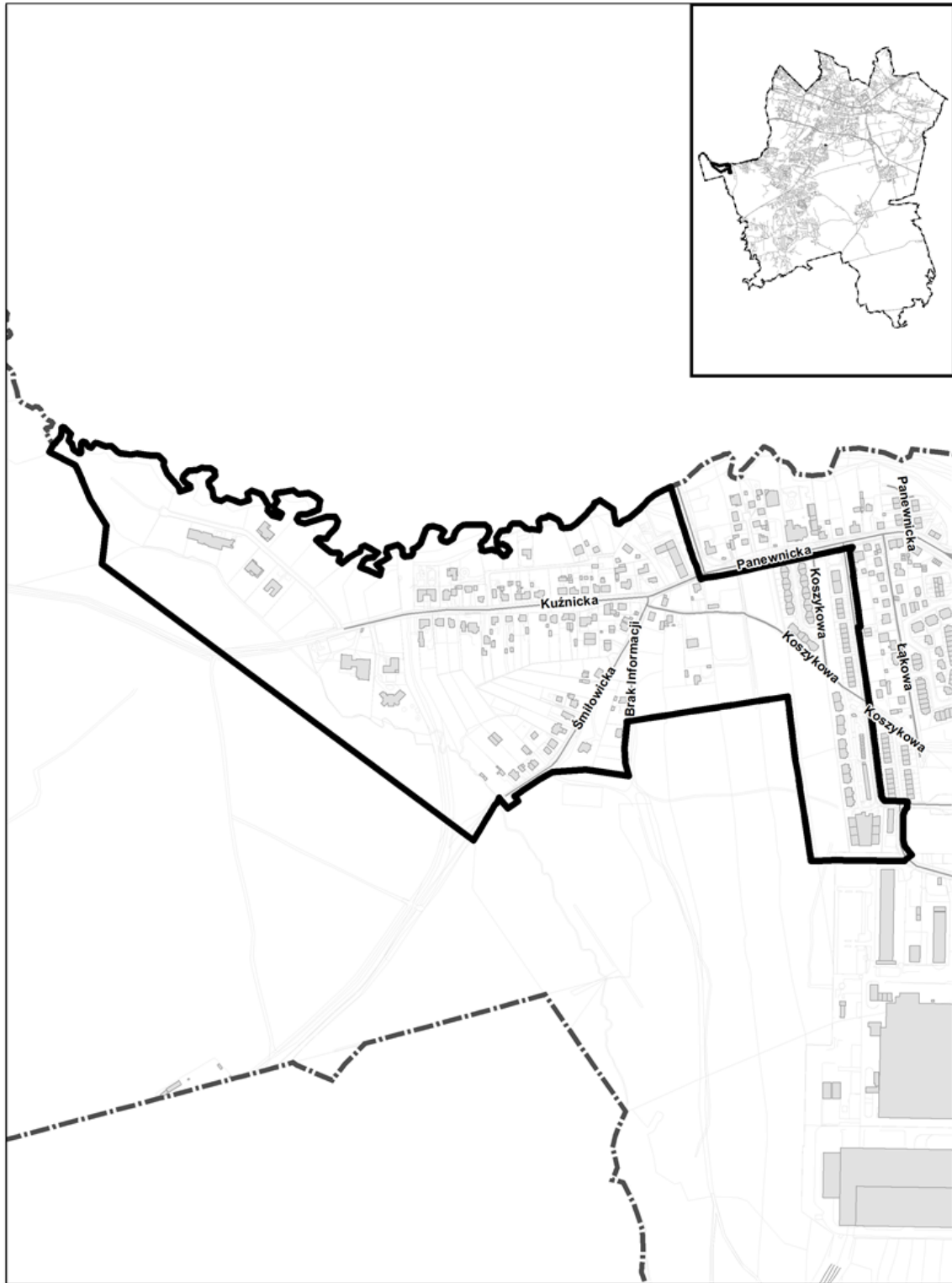
§ 4. Wykonanie uchwały powierzyć Prezydentowi Miasta Katowice.

§ 5. Uchwała wchodzi w życie z dniem podjęcia.



Przewodniczący Rady Miasta
Katowice

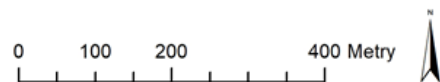
Maciej Biskupski

Załącznik do uchwały Nr LXI/1286/23
Rady Miasta Katowice
z dnia 30 marca 2023 r.



Legenda

-  granica obszaru objętego przystąpieniem do sporządzenia planu miejscowego
-  Granica administracyjna miasta





DOKUMENT PODPISANY ELEKTRONICZNIE

Dane podpisywanego dokumentu

Typ dokumentu	Uchwała
Numer dokumentu	LXI/1286/23
Data dokumentu	2023-03-30
Organ wydający	Rada Miasta Katowice
Przedmiot regulacji	w sprawie przystąpienia do sporządzenia miejscowego planu zagospodarowania przestrzennego obszaru położonego w rejonie ulicy Kuźnickiej w Katowicach
Identyfikator dokumentu	5F91CFA8-CD65-4220-946D-FBB6552B3792

Informacje o złożonych podpisach elektronicznych

Podpis:	
Sygnatura	Signature-1513086245
Numer seryjny	2BAC0D5BC3EB6738EB9852FAA21D0EC46ECC1F98
Osoba podpisująca	Maciej Biskupski
Instytucja	Urząd Miasta Katowice
Kraj	PL
Data złożenia podpisu	30.03.2023 14:08:00
Zakres podpisu	Cały dokument
Wystawca certyfikatu	VATPL-5260300517 COPE SZAFIR - Kwalifikowany Krajowa Izba Rozliczeniowa S.A. PL